

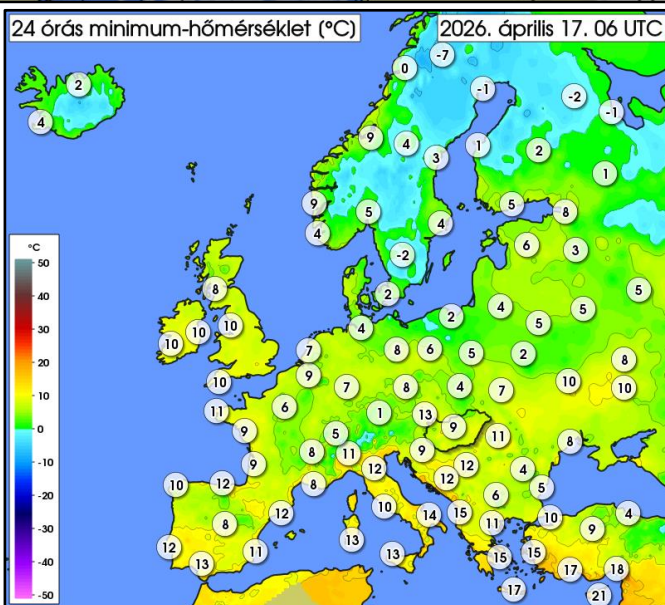
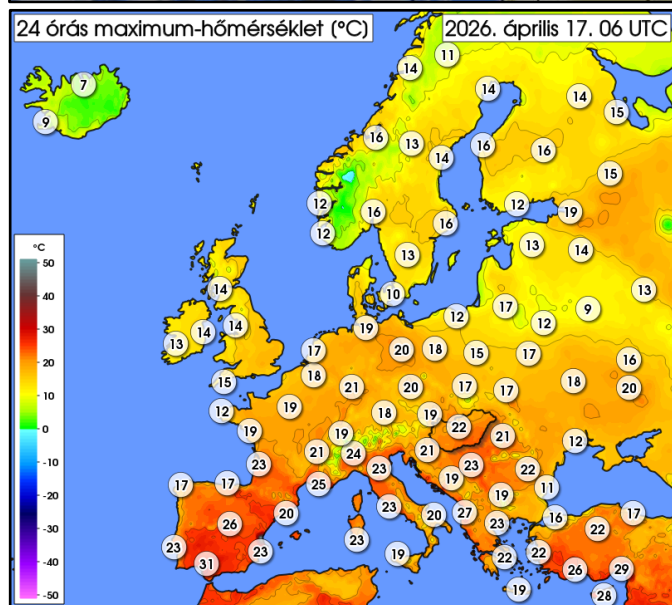
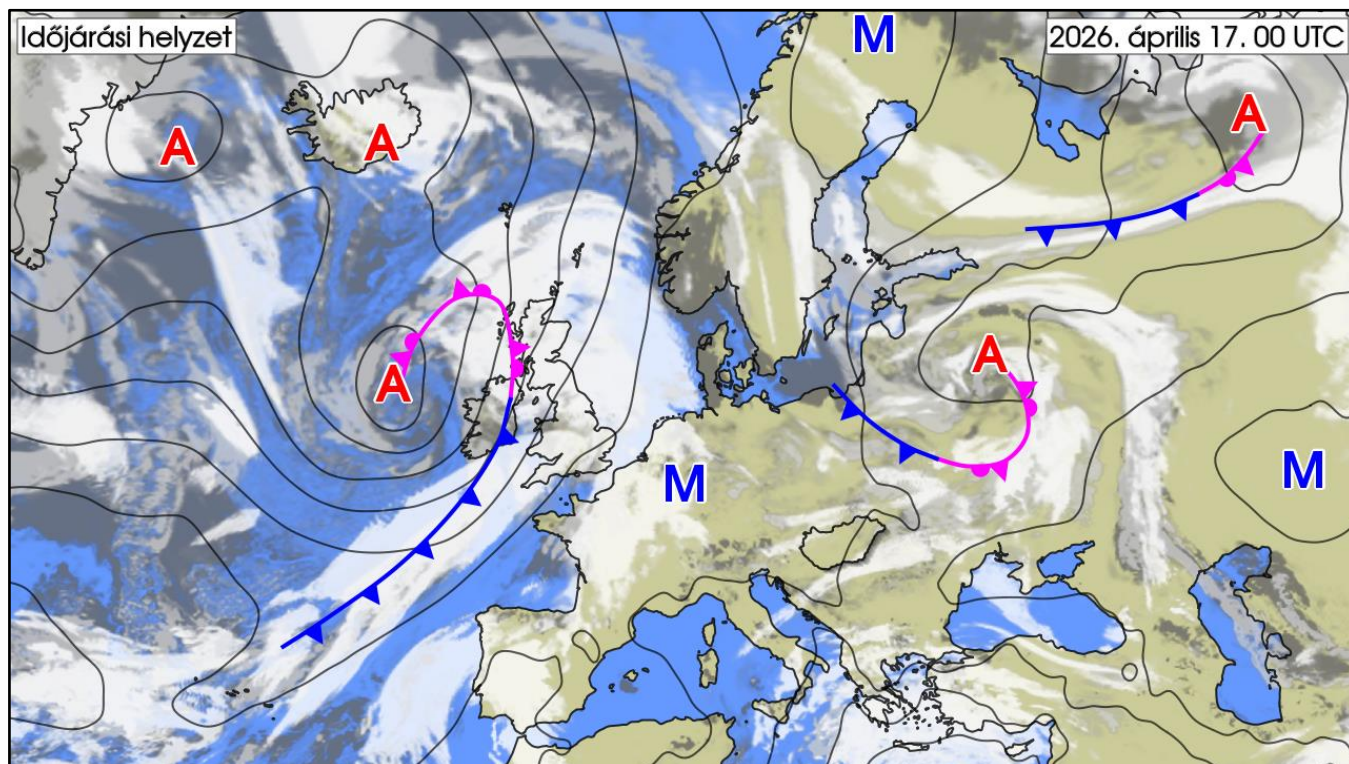
IDŐJÁRÁSI NAPIJELENTÉS

139. évfolyam 107. szám

Budapest

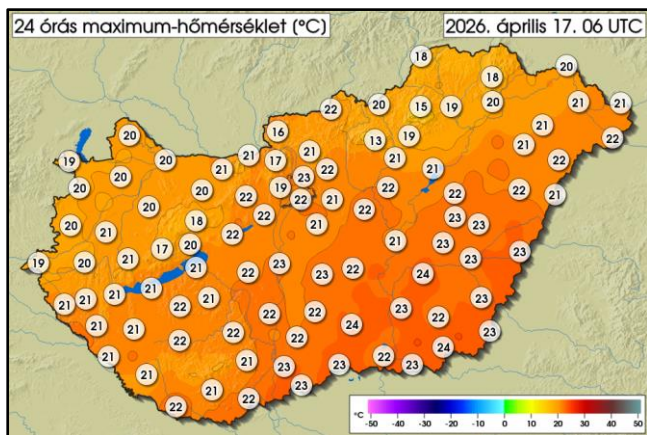
2026. április 17. péntek

AZ IDŐJÁRÁSI HELYZET EURÓPÁBAN

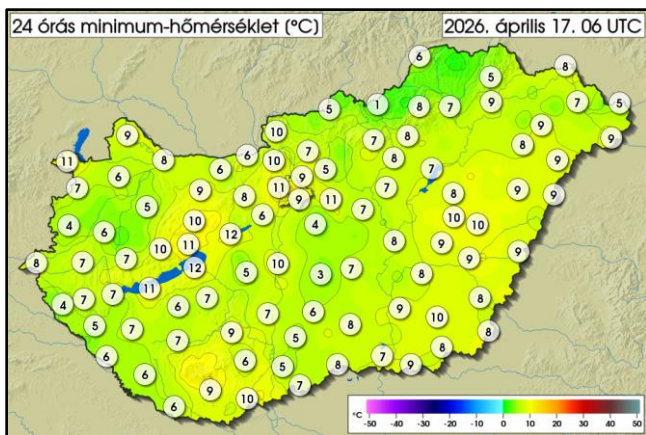


A kontinens legnagyobb részének időjárását jelenleg anticiklonális hatások alakítják, így döntően napos az idő és ahol elő is fordul csapadék, az is inkább helyi hatások eredménye. Ugyan Írországtól nyugatra, illetve Lettországtól keletre is találunk egy-egy ciklont, de ezek környezetéből sem jelentettek jelentős csapadékot az elmúlt 24 órában, 10 mm-s csapadékösszegek is csak kevés helyen fordulnak elő. Az Ibériai-félszigeten már nagy területen, a Balkán-félsziget nyugati részein pedig kevés helyen már 25 fok fölött alakulnak a napi csúcstértékek, de másutt is enyhe az idő, 10 fok alatti maximumok a legészakabbi tájakon is ritkák. Szombat estig a Kárpát-medence alapvetően a nyugati magasnyomás peremén helyezkedik el, ennek peremén azonban északias áramlással egy-két fokkal kevésbé meleg, de száraz légtömeg érkezik fölénk, így pár fokkal mérséklődhet a nappali felmelegedés.

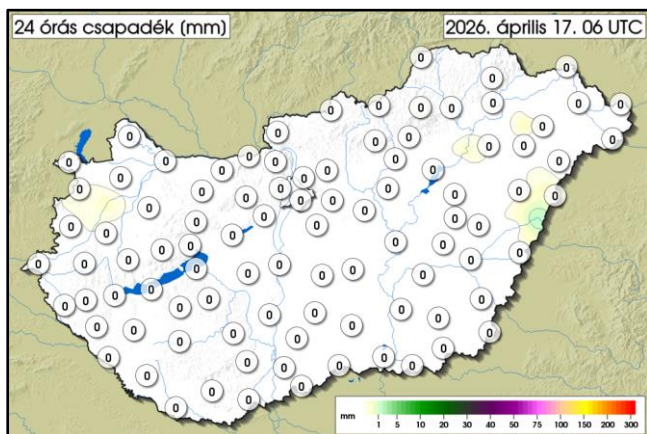
MAGYARORSZÁG IDŐJÁRÁSA



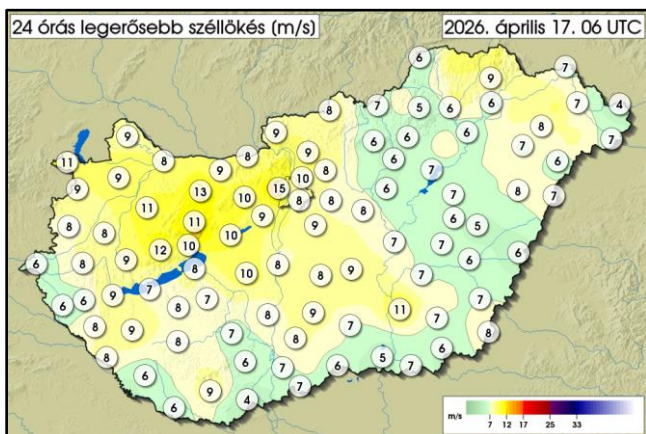
	MIN	MAX
04. 16. 06 UTC-től	12,9 °C	24,2 °C
04. 17. 06 UTC-ig	Kékestető	Hódmezővásárhely Szikáncs
REKORD	-0,1 °C	29,2 °C
04. 16.	Kékestető 1977	Osi 2015



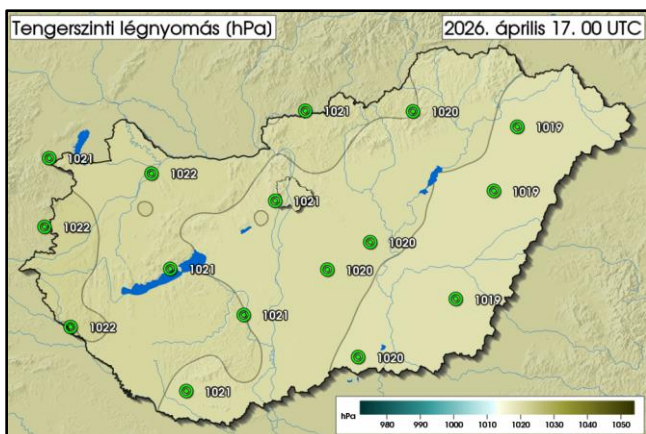
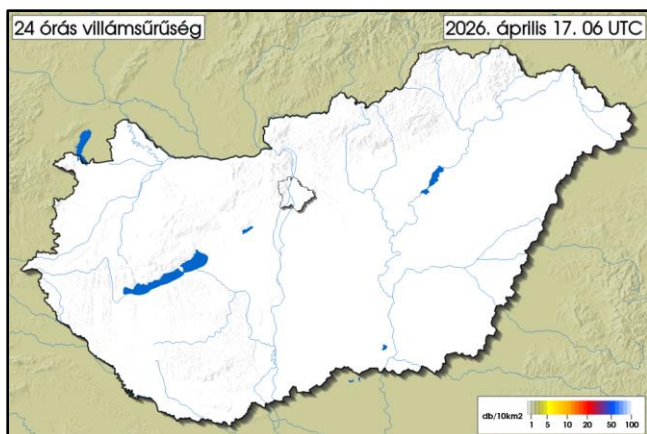
	MIN	MAX
04. 16. 06 UTC-től	1,4 °C	13,8 °C
04. 17. 06 UTC-ig	Gagybátor	Pécs Egyetem
REKORD	-7,3 °C	17,3 °C
04. 16.	Kékestető 1997	Budapest 2018



	MAX
04. 16. 06 UTC-től	1,5 mm
04. 17. 06 UTC-ig	Pocsaj
REKORD	113,2 mm
04. 16.	Répáshuta 1955



	MAX
04. 16. 06 UTC-től	14,8 m/s
04. 17. 06 UTC-ig	Budapest János-hegy
REKORD	30,1 m/s
04. 16.	Kab-hegy 2012

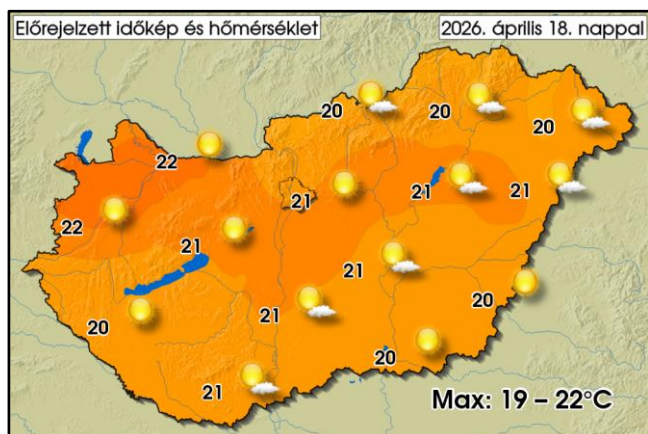
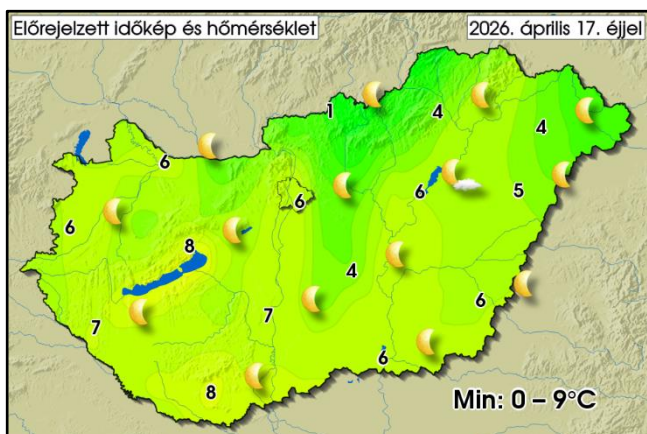


AZ ELŐZŐ NAP IDŐJÁRÁSÁRÓL RÖVIDEN:

Csütörtökön a legtöbb helyen felhősen indult a reggel, majd napközben lassanként szakadozott, gomolyosodott a felhőzet, általában több órára kisütött a nap. Elvélve fordult elő kisebb eső, zápor. Az északnyugati szelet az Észak-Dunántúlon élénk lökések kísérték. Délutánra 18 és 24 fok közé melegedett fel a levegő. Éjszaka az ország nagyobb részén derült idő volt, de hajnalra főként a középső tájakon átmenetileg befelhősödött az ég. Hajnalra általában 1 és 12 fok közé csökkent a hőmérséklet. Az elmúlt 24 órában lehullott csapadék mennyisége mérőállomásainkon sehol érte el a 2 mm-t.

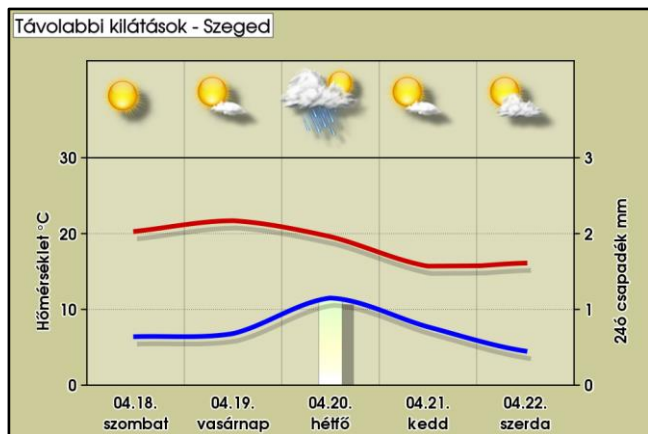
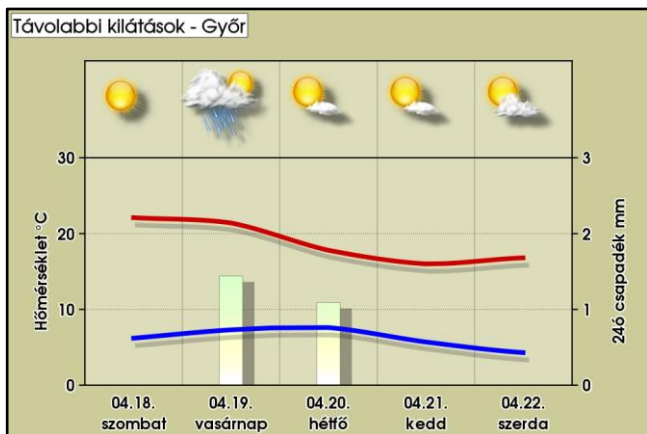
VÁRHATÓ IDŐJÁRÁS AZ ORSZÁG TERÜLETÉN MÁSNAP ESTIG:

Ma napos, gomolyfelhős idő várható, és helyenként - főként északkeleten, keleten - zápor, néhol zivatar előfordulhat, de kis eséllyel északnyugatra is besodródhat egy-egy csapadékgóc. Estére a gomolyfelhők fokozatosan feloszlanak, mindenütt megszűnik a csapadék, így éjjel már általában derült lesz az ég. Szombaton túlnyomóan napos idő várható a Dunántúlon kevés magasszintű, az ország északkeleti felén közepes mennyiségű gomolyfelhővel. Csapadék nem várható. Az északi, északkeleti szél napközben többfelé megélénkül, ma Szabolcsban és zivatarok környékén átmenetileg erős széllelkések is lehetnek.



TÁVOLABBI KILÁTÁSOK:

Vasárnap délután hidegfront érkezik, nyugat felől egyre többfelé megnövekszik a felhőzet, és hétfőre virradó éjszaka sok helyen ered el az eső, jelentősen visszaesik a hőmérséklet. Ezt követően hűvös idő lesz, csak kevés helyen fordulhat elő további csapadék.



AZ ELMÚLT 24 ÓRA ADATAI (2026.04.17. 06UTC-ig)

Állomás	Csapadék [mm]	Max. hőm. [°C]	Min. hőm. [°C]	Max. szélsebesség [m/s]	Állomás	Csapadék [mm]	Max. hőm. [°C]	Min. hőm. [°C]	Max. szélsebesség [m/s]
Jobaháza	0,0	20,0	6,1	9,2	Penc	-	20,7	7,3	9,0
Győr	0,0	20,4	7,8	8,1	Sülysáp	0,0	21,0	11,3	7,5
Mosonmagyaróvár	0,0	20,2	9,0	8,9	Tápiószéle	0,0	22,4	6,5	7,9
Pér	0,0	20,2	7,9	9,2	Tésa	0,0	21,8	6,0	7,8
Sopron	0,0	19,1	10,9	11,0	Baja	0,0	23,4	4,5	6,9
Sopronhorpács	0,1	19,8	7,1	8,9	Fülöpháza	0,0	22,9	2,8	8,3
Káld	0,0	20,8	6,3	8,0	Kecskemét	0,0	22,2	6,9	9,2
Szentgotthárd	0,0	18,7	7,5	5,8	Kelebia	0,0	23,3	7,8	6,1
Szombathely	0,0	19,7	4,4	7,7	Kiskunhalas	0,0	22,8	8,3	7,8
Vasvár	0,0	19,9	7,5	8,2	Kiskunmajsa	0,0	24,2	7,5	6,8
Iklódbördőce	0,0	21,2	4,2	6,0	Tass	0,0	20,9	7,7	7,7
Keszthely	0,0	22,0	7,5	8,7	Szécsény	0,0	22,1	4,5	8,4
Nagykanizsa	0,0	20,9	4,6	8,0	Zabar	0,0	19,5	1,4	6,5
Sármellék	0,0	20,9	6,8	9,3	Eger	0,0	19,0	7,9	5,8
Nagykutas	0,0	19,7	7,4	8,1	Kékestető	0,0	12,9	7,2	6,0
Kab-hegy	0,0	17,0	10,0	12,2	Kompolt	0,0	21,3	8,1	5,6
Pápa	0,0	20,1	4,5	10,9	Poroszló	0,0	21,2	6,6	7,0
Sümegeg	0,0	20,6	7,0	9,3	Jászapáti	0,0	21,8	7,4	5,7
Szentkirályszabadja	0,0	20,4	10,9	10,0	Kunmadaras	0,1	22,4	8,0	7,0
Tés	0,0	18,1	9,9	11,3	Szolnok	0,0	21,3	8,2	7,3
Csurgó	0,0	21,0	6,1	8,1	Túrkeve	0,0	23,4	8,9	6,6
Fonyód	0,0	21,2	11,2	7,2	Pitvaros	0,0	23,7	7,8	5,5
Homokszentgyörgy	0,0	20,6	5,7	6,3	Szeged	0,0	22,3	7,3	4,9
Kaposvár	0,0	21,6	6,5	7,6	Szentes	0,0	22,7	8,8	10,5
Nemeskisfalud	0,0	20,7	7,2	9,2	Hidasnémeti	0,0	18,6	3,9	9,0
Siófok	0,0	21,0	12,0	7,9	Jósuaő	0,0	17,9	5,9	5,6
Tata	0,0	21,4	6,1	8,5	Miskolc	0,0	19,2	6,8	6,3
Tát	0,0	21,4	6,3	8,3	Sátoraljaújhely	-	-	-	-
Vérteskethely	0,0	20,4	9,4	12,6	Tarcal	0,0	19,6	8,8	5,9
Agárd	0,0	21,2	8,3	9,5	Csenger	0,0	21,6	8,8	6,8
Felcsút	0,0	21,8	8,0	10,1	Milota	0,0	21,4	5,4	4,3
Martonvásár	0,0	21,6	6,4	8,8	Napkor	0,1	21,2	9,0	8,1
Sárbogárd	0,0	21,5	4,5	9,8	Nyírlugos	0,0	22,2	8,8	6,3
Székesfehérvár	0,0	21,5	11,6	10,4	Újféhértó	0,0	21,2	7,5	6,8
Bátaapáti	0,0	20,8	5,5	5,8	Vásárosnamény	0,0	21,2	7,4	7,2
Iregszemcse	0,0	20,8	6,8	7,4	Záhony	0,0	20,2	7,7	6,7
Paks	0,0	22,4	6,8	7,5	Bagamér	0,2	21,2	9,1	7,3
Tevel	0,0	21,6	9,1	6,6	Debrecen	0,0	21,7	9,1	7,9
Pécs Árpádtető	0,0	19,6	9,8	-	Folyás	0,2	-	-	-
Pécs Pogány	0,0	21,4	8,8	8,7	Körösszakál	0,0	23,1	8,8	5,6
Sellye	0,0	22,4	5,7	5,5	Szerep	0,0	22,7	9,6	5,4
Aszód	0,0	22,4	5,1	8,2	Békéscsaba	0,0	22,8	7,7	7,0
Bp, János-hegy	0,0	18,7	11,0	14,8	Körösladány	0,0	22,6	8,8	6,4
Bp, Lőrinc	0,0	21,6	8,7	7,5	Lókösháza	0,1	23,2	7,7	7,8
Bp, Újpest	0,0	22,9	9,1	10,2	Orosháza	0,0	22,2	9,8	7,0
Kakucs	0,0	21,1	4,2	8,6	Szarvas	0,0	23,6	7,9	6,8